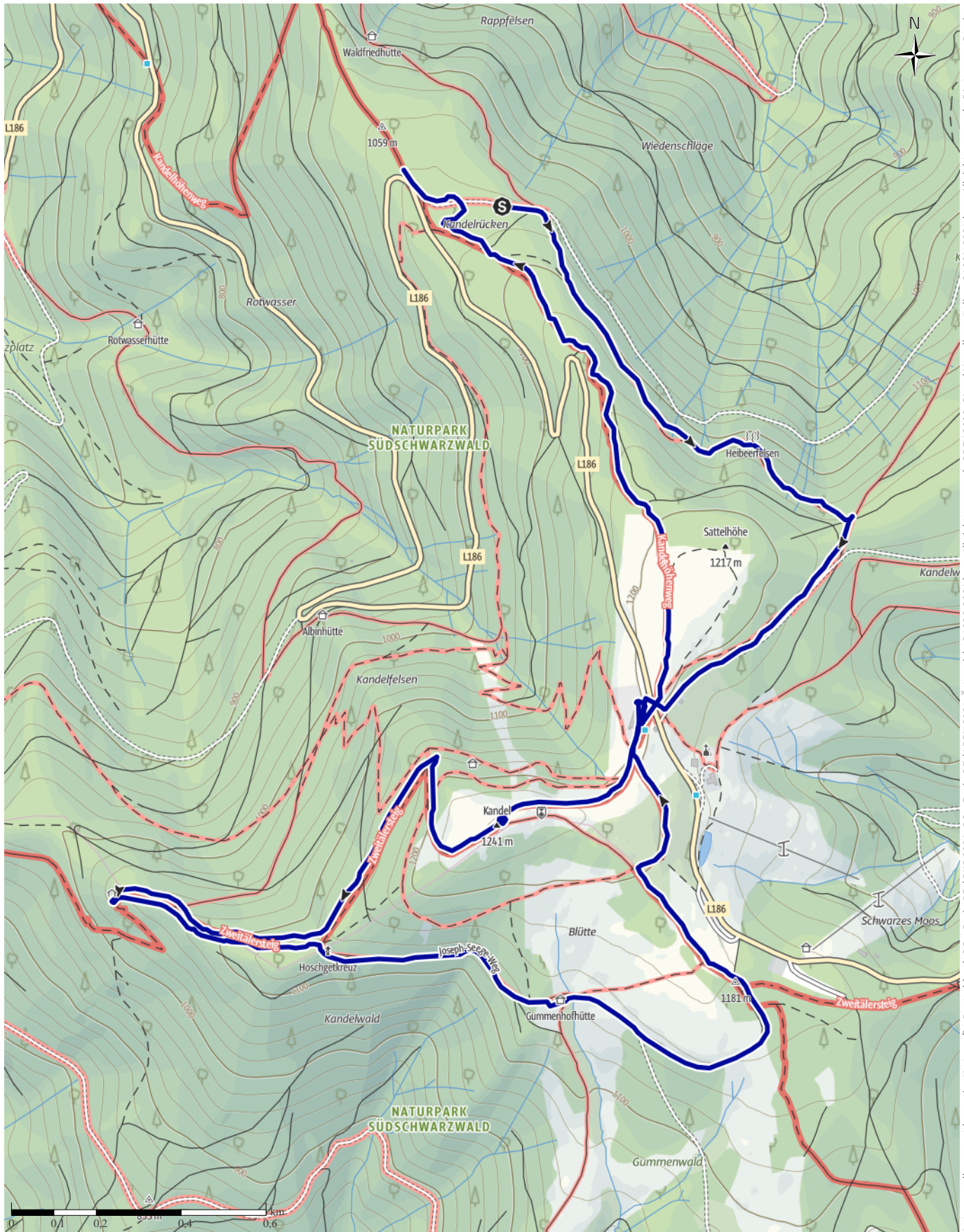


2022-07-05 09:47 Kandel

↔ 8,7 km | ⌚ 2:50 h | ▲ 344 m | ▼ 353 m | Schwierigkeit -

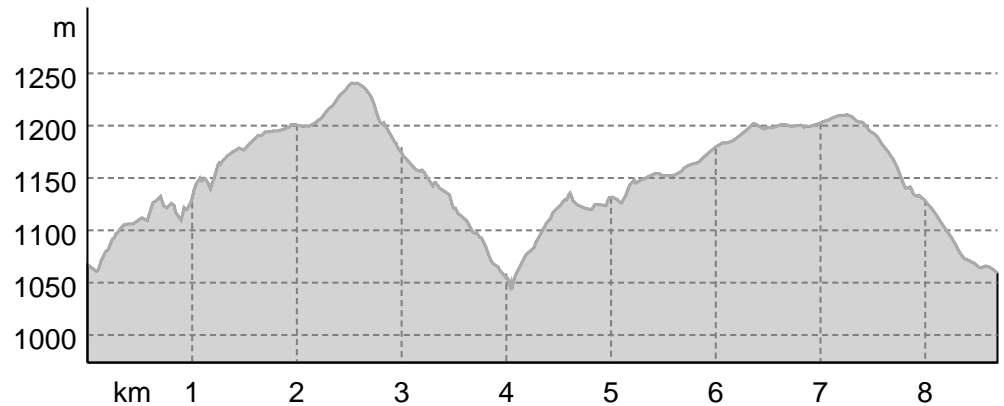


Kartengrundlagen: outdooractive Kartografie; Deutschland: ©GeoBasis-DE / LDBV 2021, Österreich: ©1996-2021 here, All rights reserved. ©BBV 2020, ©Land Vorarlberg, Italien: ©1994-2021 here, All rights reserved. ©Autonome Provinz Bozen – Südtirol – Abteilung Natur, Landschaft und Raumentwicklung, © Cartago S.R.L. Kartengrundlagen: outdooractive Kartografie; ©OpenStreetMap (www.openstreetmap.org)



2022-07-05 09:47 Kandel

## Höhenprofil



## Tourdaten

### Wanderung

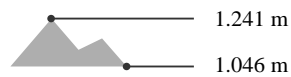
Strecke ↔ 8,7 km

Dauer 🕒 2:50 h

Aufstieg ⬆️ 344 m

Abstieg ⬇️ 353 m

### Höhenlage



## Manfred Metzger

Aktualisierung: 07.01.2023

## Tour zum Mitnehmen für iPhone und Android



QR-Code scannen und diese Tour offline speichern, mit Freunden teilen und mehr.

### Webseite

<https://www.wanderservice-schwarzwald.de/s/IFqfpx>