

Jägersteig

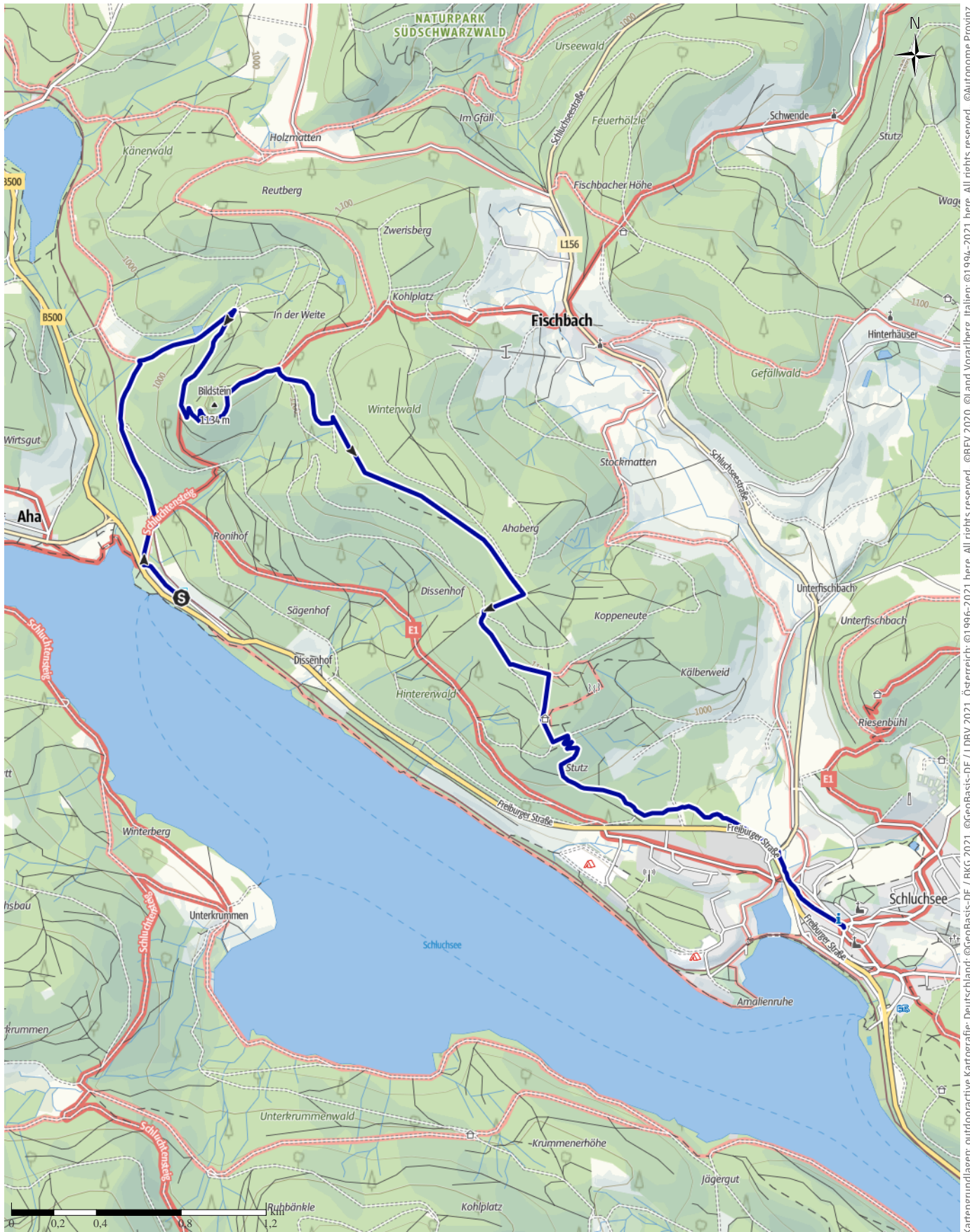
↔ 8 km

🕒 2:25 h

⬆️ 242 m

⬆️ 210 m

Schwierigkeit -



Kartengrundlagen: outdooractive Kartografie; Deutschland: ©GeoBasis-DE / LDBV 2021, Österreich: ©1996-2021 here. All rights reserved. ©BBEV 2020, ©Land Vorarlberg, Italien: ©1994-2021 here. All rights reserved. ©Autonome Provinz Bozen – Südtirol – Abteilung Natur, Landschaft und Raumentwicklung, © Cartago S.R.L. Kartengrundlagen: outdooractive Kartografie; ©OpenStreetMap (www.openstreetmap.org)

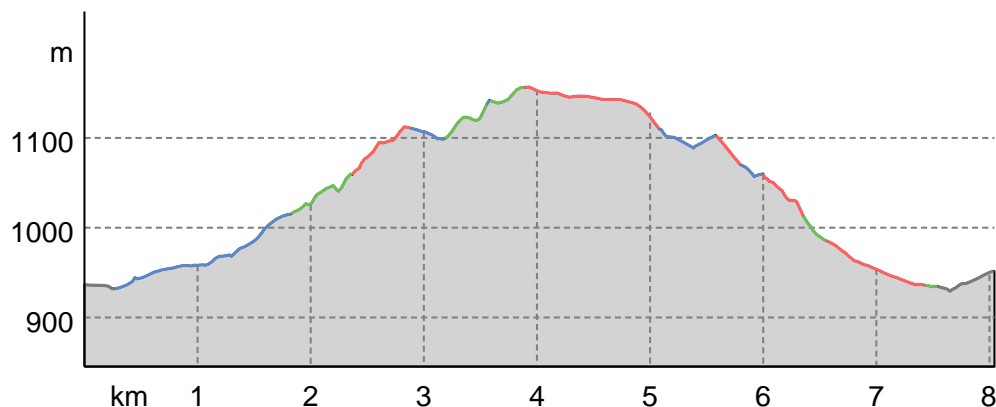


Jägersteig

Wegarten

Asphalt	0,8 km
Schotterweg	2,6 km
Naturweg	1,5 km
Pfad	3,2 km
Straße	0 km

Höhenprofil



Tourdaten

Wanderung


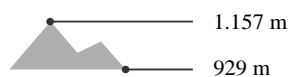
Strecke ← 8 km

Dauer 🕒 2:25 h

Aufstieg ⬆️ 242 m

Abstieg ⬇️ 210 m

Höhenlage



Martin Keck

Aktualisierung: 04.11.2022

Tour zum Mitnehmen für iPhone und Android



QR-Code scannen und diese Tour offline speichern, mit Freunden teilen und mehr.

Webseite

<https://www.wanderservice-schwarzwald.de/s/IF7tkk>