



Freiburg Schauinsland Hexenthal Marathon

← 42.4 km | ⌚ 16:31 h | ↙ 1489 m | ↘ 1488 m | Schwierigkeit -



Kartengrundlagen: outdooractive Kartografie; Deutschland: ©GeoBasis-DE / BKG 2016, ©GeoBasis-DE / GeoBasis.mw 2016, Österreich: ©1996-2016 here, All rights reserved., ©Autonome Provinz Bozen – Südtirol – Abteilung Natur, Landschaft und Raumentwicklung, Schweiz: Geodata @swisstopo



Freiburg Schauinsland Hexenthal Marathon

→ 42.4 km

🕒 16:31 h

⬆️ 1489 m

⬆️ 1488 m

Schwierigkeit -



Kartengrundlagen: outdooractive Kartografie; Deutschland: ©GeoBasis-DE / BKG 2016, ©GeoBasis-DE / GEObasis.mw 2016, Österreich: ©1996-2016 here. All rights reserved., ©BEV 2012, ©Land Vorarlberg, Italien: ©1994-2016 here. All rights reserved., ©Autonome Provinz Bozen – Südtirol – Abteilung Natur, Landschaft und Raumentwicklung, Schweiz: Geodata ©swisstopo



Freiburg Schauinsland Hexenthal Marathon

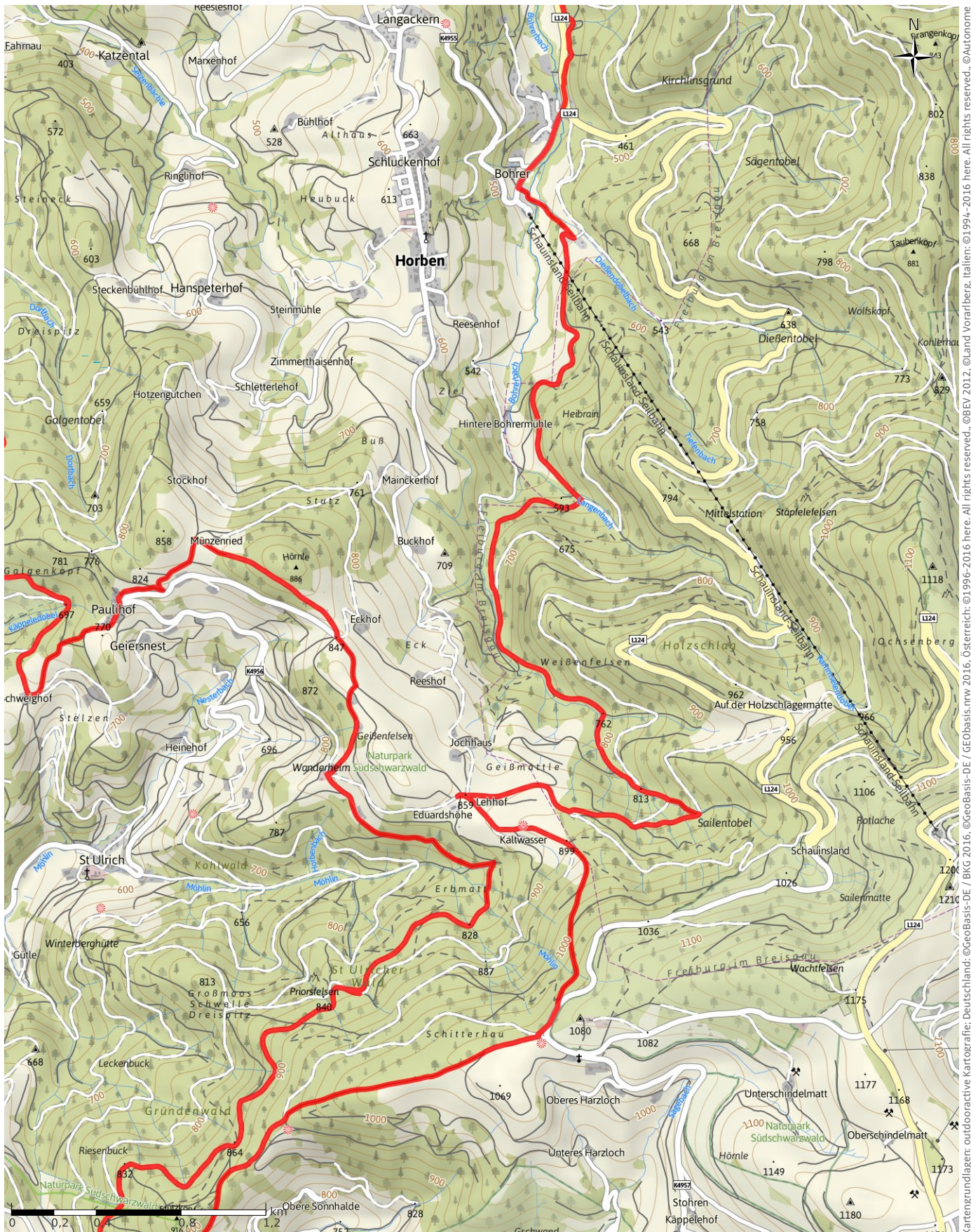
→ 42.4 km

🕒 16:31 h

🏔️ 1489 m

🏔️ 1488 m

Schwierigkeit -



Kartengrundlagen: outdooractive Kartografie; Deutschland: ©GeoBasis-DE / BKG 2016, ©GeoBasis-DE / GeoBasis.mw 2016, Österreich: ©1994-2016 here. All rights reserved., ©Autonome Provinz Bozen – Südtirol – Abteilung Natur, Landschaft und Raumentwicklung, Schweiz: Geodata ©swisstopo



Freiburg Schauinsland Hexenthal Marathon

→ 42.4 km

🕒 16:31 h

🏔️ 1489 m

🏔️ 1488 m

Schwierigkeit -



Kartengrundlagen: outdooractive Kartografie; Deutschland: ©GeoBasis-DE / BKG 2016, ©GeoBasis-DE / GEObasis.mw 2016, Österreich: ©1994-2016 here. All rights reserved., ©Autonome Provinz Bozen – Südtirol – Abteilung Natur, Landschaft und Raumentwicklung, Schweiz: Geodata @swisstopo



Freiburg Schauinsland Hexenthal Marathon

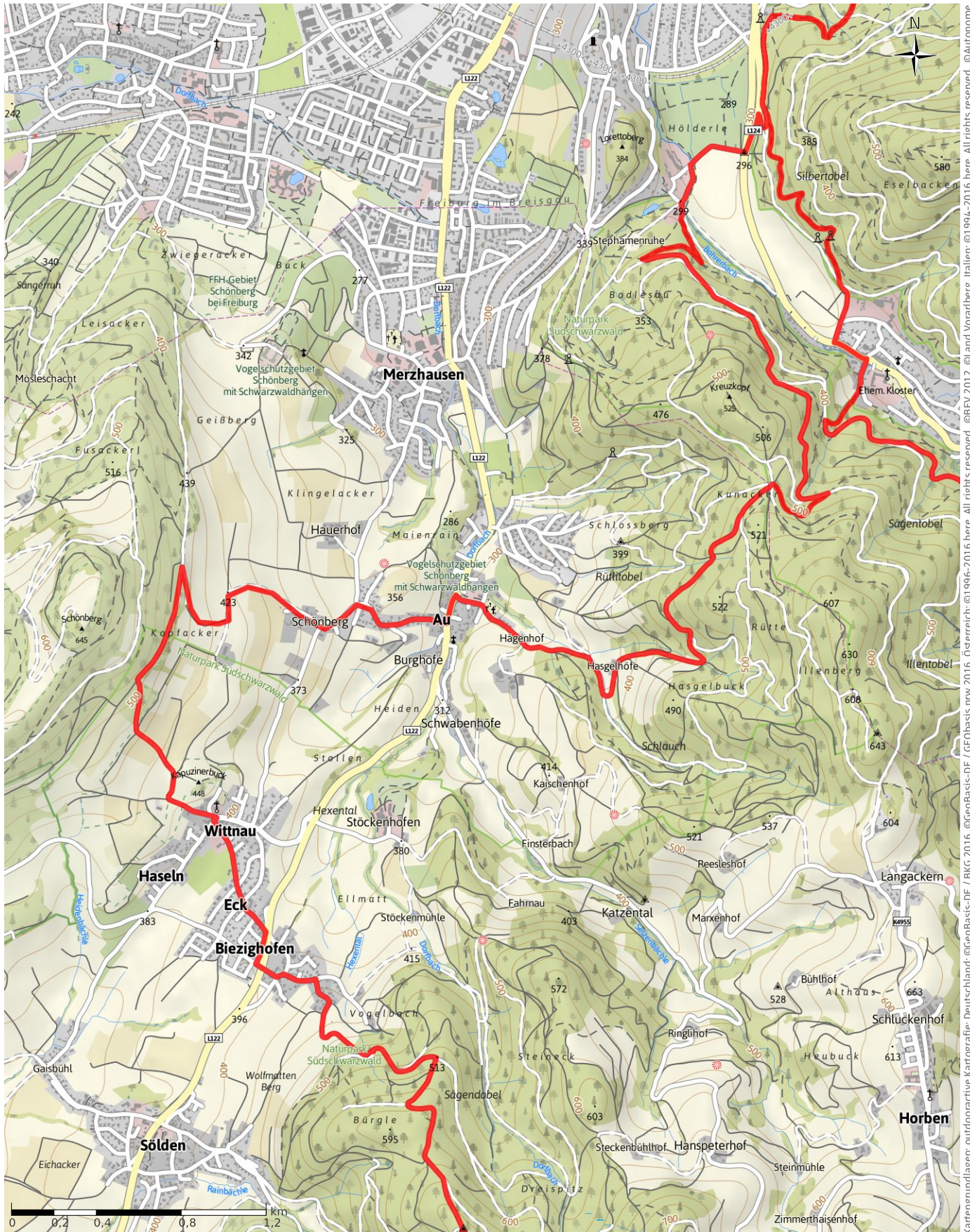
↔ 42.4 km

🕒 16:31 h

⬆️ 1489 m

⬆️ 1488 m

Schwierigkeit -



Kartengrundlagen: outdooractive Kartografie; Deutschland: ©GeoBasis-DE / BKG 2016, ©GeoBasis-DE / GEObasis.mw 2016, Österreich: ©1996-2016 here. All rights reserved., ©BEV 2012, ©Land Vorarlberg, Italien: ©1994-2016 here. All rights reserved., ©Autonome Provinz Bozen – Südtirol – Abteilung Natur, Landschaft und Raumentwicklung, Schweiz: Geodata ©swisstopo



Freiburg Schauinsland Hexenthal Marathon

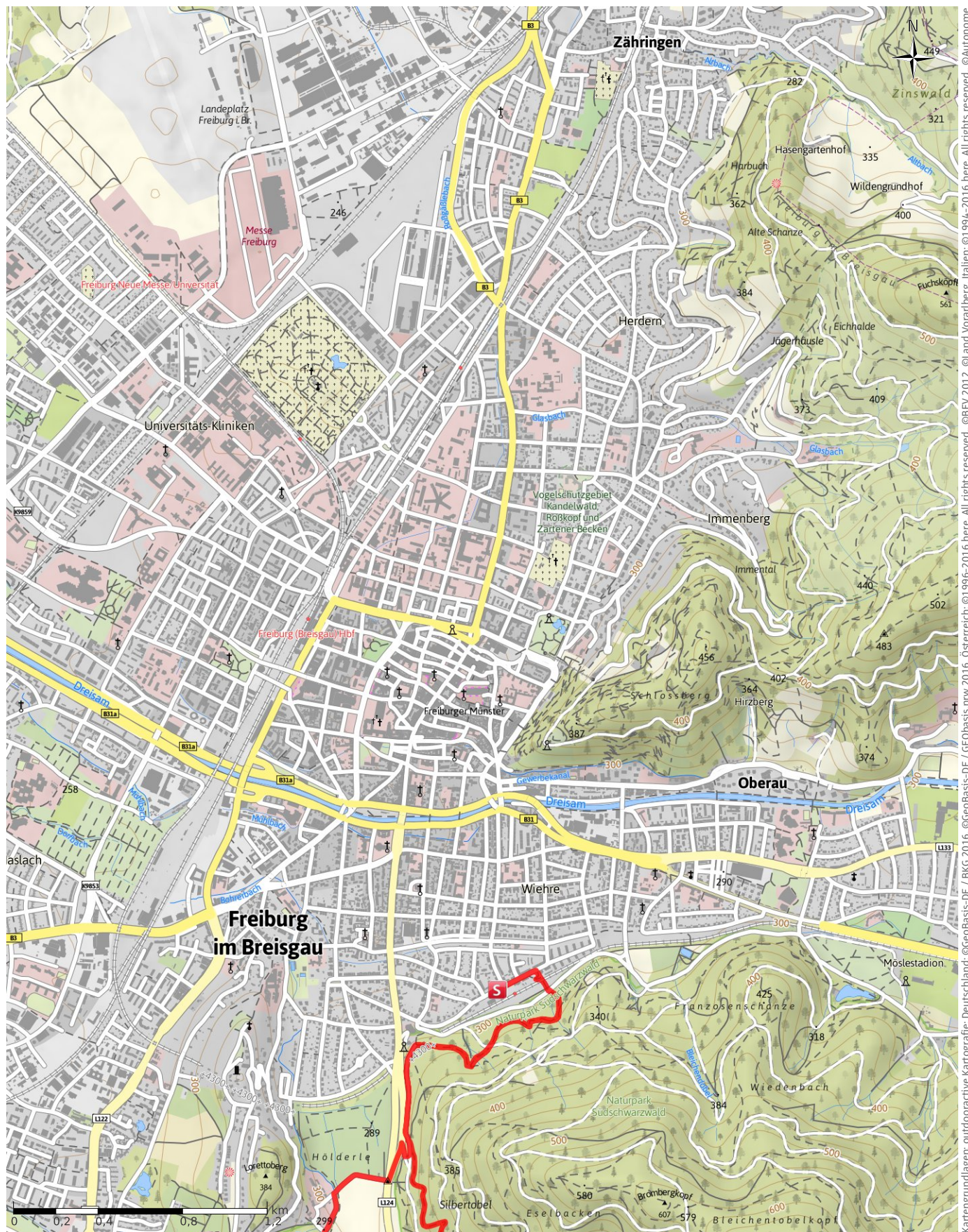
→ 42.4 km

🕒 16:31 h

⬆️ 1489 m

⬆️ 1488 m

Schwierigkeit -



Kartengrundlagen: outdooractive Kartografie; Deutschland: ©GeoBasis-DE / BKG 2016, ©GeoBasis-DE / GEObasis.nrw 2016, Österreich: ©1996-2016 here. All rights reserved., ©BEV 2012, ©Land Vorarlberg, Italien: ©1994-2016 here. All rights reserved., ©Autonome Provinz Bozen – Südtirol – Abteilung Natur, Landschaft und Raumentwicklung, Schweiz: Geodata ©swisstopo

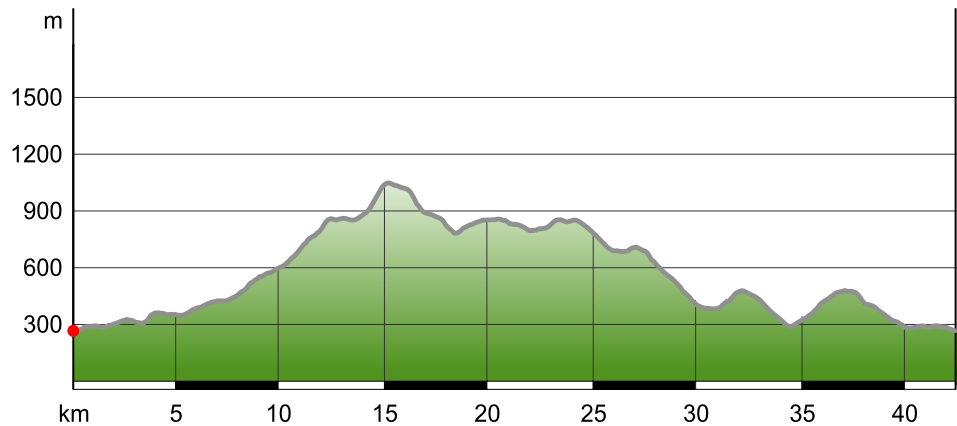


Freiburg Schauinsland Hexenthal Marathon

Wegart

— Länge 42.4 km

Höhenprofil



Tourdaten

Fernwanderweg

Strecke ↔ 42.4 km

Dauer 🕒 16:31 h

Aufstieg ▲ 1489 m

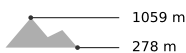
Abstieg ▼ 1488 m

Schwierigkeit -

Kondition ●●●●●

Technik ●●●●●

Höhenlage



Beste Jahreszeit

JAN | FEB | MÄR
 APR | MAI | JUN
 JUL | AUG | SEP
 OKT | NOV | DEZ

Bewertungen

Autoren

Erlebnis ●●●●●

Landschaft ●●●●●

Community

Tour (0) ★★★★★

Weitere Tourdaten



Manfred Metzger

Aktualisierung: 03.05.2016

Start/Ziel: Freiburg Bahnhof Wiehre - Beim Wiehre/Bahnhofsteg - Sternwaldeck-/Pavillon - Günterstäl Weg - Silberdobel - Waldparkplatz / Günterstal - Frbg.-Günterstal/Günterstäl Tor - Am Marxenweiher - Beim Marxenbrunnen - Am Bohrerbach - Kyburg - Bohrerweiher - Talstation Schauinslandbahn - Forsthaus Bohrer - Karrweg - Heibrain - Langenbach Hütte - Heuweg - Lehrank - Eduardshöhe - (1. Pause ca. 10 km) Kaltwasser - Kaltwasserwald - Am Gießhübel - Stutz - Sonnhaldenkreuzle - Sonnhaldeberg - Sonnhaldeeck - Gstihlberg - Kohlerhof - Kohlplätzle Heuweg - (Am Priorsfelsen verlassen wir den Markiertenweg zum Wanderheim Berglusthaus 2.Pause ca. 20 km) - Am Geißenfelsen - Eckewitti - Parkplatz Gerstenhalm - Gerstenhalm - Geiersnest - Paulihof - Schweighof - Bieger Waldweg - Kohlerkopfhütte - Hohwldschlag - Bi de Rinn - Am Bürgle - Wittnau Orchenhof (3. Pause

ca. 30km) - Dürrstein - (Nach ca. 200m ohne Wegzeichen nach rechts in Richtung Kopfacker und Au - Au Adler Burg - Au Ehrenmattenweg - Au Dorfstraße - Au Rathaus - Au Hängenhofweg - Kunacker - Am Sägendobel - Über den Ganterwiesen - Gehtnoch - Waldhaus Freiburg -Wonnhalde Silberdobel - Günterstäl Weg - Sternwaldeck-/Pavillon - Beim Wiehre/Bahnhofsteg - Freiburg Bahnhof Wiehre - Ziel.

Tour zum Mitnehmen für iPhone und Android



QR-Code scannen und diese Tour offline speichern, mit Freunden teilen und mehr ...